



ANGUALASTO

GUÍA DE INFORMANTE DE SITIO



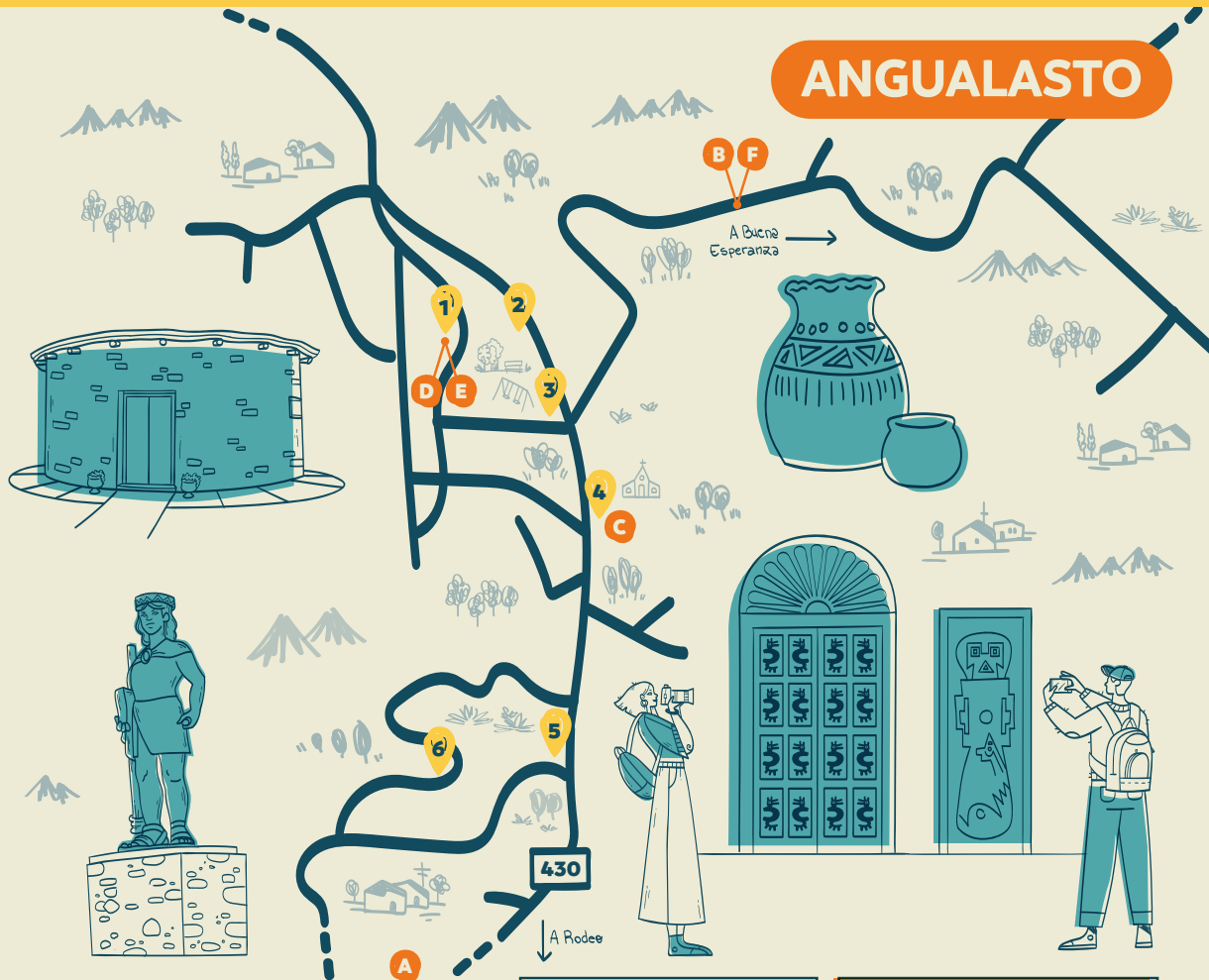
ANGUALASTO

Angualasto está ubicado a 217 km. al noroeste de la Ciudad de San Juan, en el Departamento de Iglesia, Valle Cordillerano con hermosos paisajes. Se accede a través de la Ruta Provincial N° 430, que conecta con otras localidades cercanas.

Angualasto posee una riqueza histórica y cultural debido al Yacimiento Arqueológico y Aldea Arqueológica de Angualasto declarado Monumento Histórico Nacional y Lugar Histórico Nacional, además de ser uno de los sitios asociados a la nominación del QHAPAQ NAÑ - Sistema Vial Andino - declarado como Patrimonio de la Humanidad por la UNESCO, en el año 2014.

Es un pueblo tranquilo con una gran belleza paisajística, está rodeado de montañas y posee un clima árido ideal para la conservación de restos arqueológicos y para producción de algunas vides.

ANGUALASTO



REFERENCIAS

1. Museo Arqueológico Luis Benedetti
2. Gendarmería Nacional
3. Plazoleta Aguada
4. Capilla Ntra Sra de Andacollo
5. Mirador El Indio
6. Vino Artesanal (Flia Quilpatay)

RECORRIDOS (puntos de salida)

- A. Circuito puertas pintadas
- B. El Carrizal
- C. Ascenso Monumento del Indio
- D. Punta del barro
- E. Museo y sitio arqueológico
- F. Buena Esperanza

RECORRIDOS


A CIRCUITO PUERTAS PINTADAS

Recorrido pedestre, comenzando con un trayecto que permite conocer la historia del pueblo, admirar puertas y ventanas intervenidas por artistas sanjuaninos. Luego continua con un ascenso al "Mirador del Indio", donde podrá apreciar el paisaje de Angualasto desde altura. Culmina con el descenso del mirador pasando por la planta potabilizadora de agua.

 Caminata  1 a 2 hs

Dificultad: baja - Solo con reserva previa, cupos limitados.




INGENIO VIAJERO  **Informante de Sitio:** Eliana Gavía

 +54 9 264 5631941  **Punto de salida:** Cartel de ingreso a Angualasto



B EL CARRIZAL

Recorrido por "El Carrizal", visitando antiguos hornos, pasando por la Difunta María y culminando con una visita por "Finca El Carrizal" para disfrutar el paisaje, degustar vinos y productos artesanales.

 Vehículo +  Caminata . Traslado en vehículo hasta la Finca y recorrido caminando dentro de la misma.  2 a 3 hs

Dificultad: baja - Solo con reserva previa, cupos limitados.

 **Informante de Sitio:** Adriano Brizuela

 +54 9 264 4587438  **Punto de salida:** Puente Buena Esperanza



RECORRIDOS


C ASCENSO MONUMENTO DEL INDIO

Recorrido por el pueblo admirando la diversidad de paisajes. El itinerario comienza en la Capilla Nuestra Señora de Andacollo, luego se asciende al "Mirador del Indio" desde donde se tiene una hermosa vista panorámica de Angualasto, Aldea Arqueológica de Angualasto y localidades cercanas.

 Caminata ⌚ 1 hs

Dificultad: media - Solo con reserva previa, cupos limitados.

 **Informantes de Sitio:** Alejandra Muños / Franklin Torres

 +54 9 264 4159784  **Punto de salida:** Capilla Nuestra Señora de Andacollo



D PUNTA DEL BARRO

Itinerario que permite conocer antiguas civilizaciones que habitaron la zona. Desde los miradores se observa el Yacimiento Arqueológico de la Cultura Angualasto (1200 y 1460 d. C.) y luego se aprecia la Cultura Punta del Barro (50 a 700 d.C.).

 Caminata ⌚ 2 hs

Dificultad: media - Solo con reserva previa, cupos limitados.

 **Informante de Sitio:** Alejandra Muños / Franklin Torres

 +54 9 264 6736621  **Punto de salida:** Museo Arqueológico Luis Benedetti



RECORRIDOS

E MUSEO Y SITIO ARQUEOLÓGICO

Circuito guiado por el Museo Arqueológico Luis Benedetti con opción a visitar la Aldea Arqueológica de Anguasto para observar desde miradores los antiguos corrales y habitaciones perteneciente a esta cultura que data de entre los años 1200 y 1460 d. C.

 Caminata  45 minutos

Dificultad: baja - Solo con reserva previa, cupos limitados.

 **Informantes de Sitio:** Claudia Poblete / Carolina Carrizo / Romina Guajardo

 +54 9 264 5832517 / +54 9 264 6728335 / +54 9 264 5256863

 **Punto de salida:** Museo Arqueológico Luis Benedetti

F BUENA ESPERANZA

Recorrido que permite disfrutar de Buena Esperanza, partiendo desde el puente sobre el Río Blanco, visitando la Difunta María, la Capilla San José Obrero y la escuela vieja, apreciando el bello paisaje y finalizando con degustación de productos artesanales.

 Caminata  1 hs

Dificultad: baja - Solo con reserva previa, cupos limitados.

YOLCHIKAWAK  **Informante de Sitio:** Carina Carbajal

 +54 9 264 5253442  **Punto de salida:** Puente Buena Esperanza



IMPORTANTE

El patrimonio arqueológico, paleontológico e histórico, se encuentra protegido por convenciones y acuerdos internacionales, por nuestra Constitución Nacional en su artículo 41, por la Ley Nacional N°25.743 y por la Ley Provincial N° 571-F.

Su preservación es fundamental, por ello, no se debe alterar, dañar o depredar el sitio ni los restos arqueológicos que en él se encuentren.

Si encuentras una pieza arqueológica por favor dar aviso o denunciar a la Autoridad de Aplicación, Secretaría de Cultura o Dirección de Patrimonio Cultural, o a la fuerza de seguridad más próxima, Policía o Gendarmería Nacional.

Contactos

✉ secretariacultura@sanjuan.gov.ar

✉ patrimoniocultural@sanjuan.gov.ar

☎ 0264 7497002



MINISTERIO DE TURISMO Y CULTURA PROVINCIA DE SAN JUAN

- 📍 General Acha 326 sur,
San Juan, Argentina
- ☎ + 54 264 4210004
- 📞 WhatsApp: + 54 9 264 5639978
- ✉ informesturismosj@gmail.com



www.sanjuan.tur.ar

📘 Turismo en San Juan 📷 sjturistico



San Juan
Turismo